温泉县呼和托哈种畜场哈夏沟塘坝拦河项目用地预审与选址意见书批后公布



批后公布

温泉县呼和托哈种畜场管委会投资建设温泉县呼和托哈种畜场哈夏沟塘坝拦河项目，并将该项目编制可行性研究报告报送我局。为保证规划行政审批的公开、公正和透明性，体现规划管理的公众参与，我局现将建设单位报送的温泉县呼和托哈种畜场哈夏沟塘坝拦河项目规划审批资料进行审核，需要审批办理项目以周在局委会规例审议过会。

2026 年 4 月 17 日，我局检发温泉县呼和托哈种畜场哈夏沟塘坝拦河项目的《用地预审与选址意见书》（有附图）。

公布时间：2026 年 4 月 27 日。

温泉县自然资源局
2026 年 4 月 27 日

温泉县国土空间总体规划
（2021-2035 年）



第一章 总则 1
第二章 现状概况 2
第三章 国土空间现状概况 7
第一节 资源环境承载能力和国土空间开发适宜性评价 10
第二节 自然与环境 13
第三节 历史与文化 13
第四节 经济与社会 13
第五节 现状国土空间利用 15
第六节 国土空间开发保护现状评估 17
第四章 以“三区三线”为基础，构建国土空间开发保护格局 33
第一节 三条控制线 33
第二节 生态功能区 35
第三节 国土空间功能格局 37
第四节 城镇空间 38
第五章 保障农业空间，推进乡村振兴 39
第一节 耕地保护 39
第二节 农业空间布局 40
第三节 乡村振兴 40
第四节 国土综合整治 43
第六章 保护生态空间，筑牢天山生态屏障 46
第一节 生态空间格局 46
第二节 自然资源保护 48
第三节 水资源保护利用 49
第四节 森林草原湿地资源保护与利用 51
第五节 生态修复 54
第七章 优化城镇空间，建设边疆美丽家园 63
第一节 城镇体系 63
第二节 产业空间布局 63
第三节 城乡公共服务 64
第四节 城乡风貌与特色 66
第五节 城乡市政设施 68
第六章 国土空间开发保护格局 70
第一节 国土空间开发保护总体格局 70
第二节 生态安全与生态修复 72
第三节 水资源与生态修复 73
第四节 资源资本化与市场 75
第五节 城镇与乡村空间 77
第六节 总体城市设计 78
第七节 城市更新 81
第八节 城下空间利用 82
第九节 数字城市 84
第九章 传承文化和自然遗产，彰显河谷国土空间特色 86
第一节 推动原子文化遗产与自然遗产 86
第二节 推动重点河谷特色资源保护利用 91
第三节 文脉彰显示范河谷特色资源保护利用建设 92
第十章 明确重点，保障国广资源开发空间 96
第一节 矿产资源开发重点区域 98
第二节 重点开采和禁止区 99
第三节 开矿用地需要大项目保障 102
第十一章 完善基础设施，提高安全韧性水平 104
第一节 综合交通 106
第二节 市域基础设施 108
第三节 综合防灾 112
第十二章 加强区域协作，推动共同繁荣 114
第一节 区域协调 114
第二节 共同保护 117
第十三章 创新国土治理，提升治理现代化水平 119
第一节 加强党的领导 119
第二节 健全法治和政策保障体系 119
第三节 完成国土综合体检报告 120
第四节 建立统一的国土空间基础信息平台 126
第五节 实施用途分区管理管理 126
第六节 明确近期行动计划 127

序号	规划名称	规划层级 及批准	规划名称	备注
39	市级层（1个）	县级（1个）	温泉县城乡第二轮建设规划	
40	市级层（1个）	县级（1个）	大小石窑沟流域生态修复	
41	市级层（1个）	乡级层级（11个）	温泉县度	
42	市级层（1个）	县级（1个）	温泉县城乡供水一体化工程（规划）	
43	市级层（1个）	县级（1个）	温泉县第二污水处理厂二期建设	
44	市级层（1个）	县级（1个）	温泉县哈夏沟塘坝拦河项目	
45	市级层（1个）	县级（1个）	温泉县水产建设规划	
46	市级层（1个）	县级（1个）	温泉县农业规模化发展	
47	市级层（1个）	县级（1个）	温泉县特色	
48	市级层（1个）	县级（1个）	10.7千伏温泉县（70万千伏）变电站建设工程	
49	市级层（1个）	县级（1个）	呼和温泉县自然资源开发利用与生态修复工程	
50	市级层（1个）	县级（1个）	温泉县城乡公共交通发展规划	
51	市级层（1个）	县级（1个）	温泉县城乡生态修复与综合整治规划	
52	市级层（1个）	县级（1个）	温泉县城乡公共设施规划	
53	市级层（1个）	县级（1个）	温泉县城乡公共设施规划	
54	市级层（1个）	县级（1个）	温泉县城乡公共设施规划	
55	市级层（1个）	县级（1个）	温泉县城乡生态修复与综合整治规划	
56	市级层（1个）	县级（1个）	温泉县城乡公共设施规划	
57	县级层（1个）	乡级（1个）	温泉县城乡规划	
58	县级层（1个）	乡级（1个）	温泉县城乡规划	
59	县级层（1个）	乡级（1个）	温泉县城乡规划	
60	县级层（1个）	乡级（1个）	温泉县城乡规划	
61	县级层（1个）	乡级（1个）	温泉县城乡规划	
62	县级层（1个）	乡级（1个）	温泉县城乡规划	
63	县级层（1个）	乡级（1个）	温泉县城乡规划	
64	县级层（1个）	乡级（1个）	温泉县城乡规划	
65	县级层（1个）	乡级（1个）	温泉县城乡规划	
66	县级层（1个）	乡级（1个）	温泉县城乡规划	
67	县级层（1个）	乡级（1个）	温泉县城乡规划	
68	县级层（1个）	乡级（1个）	温泉县城乡规划	
69	县级层（1个）	乡级（1个）	温泉县城乡规划	
70	县级层（1个）	乡级（1个）	温泉县城乡规划	
71	县级层（1个）	乡级（1个）	温泉县城乡规划	
72	县级层（1个）	乡级（1个）	温泉县城乡规划	
73	县级层（1个）	乡级（1个）	温泉县城乡规划	
74	县级层（1个）	乡级（1个）	温泉县城乡规划	
75	县级层（1个）	乡级（1个）	温泉县城乡规划	
76	县级层（1个）	乡级（1个）	温泉县城乡规划	
77	县级层（1个）	乡级（1个）	温泉县城乡规划	
78	县级层（1个）	乡级（1个）	温泉县城乡规划	
79	县级层（1个）	乡级（1个）	温泉县城乡规划	
80	县级层（1个）	乡级（1个）	温泉县城乡规划	
81	县级层（1个）	乡级（1个）	温泉县城乡规划	
82	县级层（1个）	乡级（1个）	温泉县城乡规划	
83	县级层（1个）	乡级（1个）	温泉县城乡规划	
84	县级层（1个）	乡级（1个）	温泉县城乡规划	
85	县级层（1个）	乡级（1个）	温泉县城乡规划	
86	县级层（1个）	乡级（1个）	温泉县城乡规划	
87	县级层（1个）	乡级（1个）	温泉县城乡规划	
88	县级层（1个）	乡级（1个）	温泉县城乡规划	
89	县级层（1个）	乡级（1个）	温泉县城乡规划	
90	县级层（1个）	乡级（1个）	温泉县城乡规划	
91	县级层（1个）	乡级（1个）	温泉县城乡规划	
92	县级层（1个）	乡级（1个）	温泉县城乡规划	
93	县级层（1个）	乡级（1个）	温泉县城乡规划	
94	县级层（1个）	乡级（1个）	温泉县城乡规划	
95	县级层（1个）	乡级（1个）	温泉县城乡规划	
96	县级层（1个）	乡级（1个）	温泉县城乡规划	
97	县级层（1个）	乡级（1个）	温泉县城乡规划	
98	县级层（1个）	乡级（1个）	温泉县城乡规划	
99	县级层（1个）	乡级（1个）	温泉县城乡规划	
100	县级层（1个）	乡级（1个）	温泉县城乡规划	
101	县级层（1个）	乡级（1个）	温泉县城乡规划	
102	县级层（1个）	乡级（1个）	温泉县城乡规划	
103	县级层（1个）	乡级（1个）	温泉县城乡规划	
104	县级层（1个）	乡级（1个）	温泉县城乡规划	
105	县级层（1个）	乡级（1个）	温泉县城乡规划	
106	县级层（1个）	乡级（1个）	温泉县城乡规划	
107	县级层（1个）	乡级（1个）	温泉县城乡规划	
108	县级层（1个）	乡级（1个）	温泉县城乡规划	
109	县级层（1个）	乡级（1个）	温泉县城乡规划	
110	县级层（1个）	乡级（1个）	温泉县城乡规划	
111	县级层（1个）	乡级（1个）	温泉县城乡规划	
112	县级层（1个）	乡级（1个）	温泉县城乡规划	
113	县级层（1个）	乡级（1个）	温泉县城乡规划	
114	县级层（1个）	乡级（1个）	温泉县城乡规划	
115	县级层（1个）	乡级（1个）	温泉县城乡规划	
116	县级层（1个）	乡级（1个）	温泉县城乡规划	
117	县级层（1个）	乡级（1个）	温泉县城乡规划	
118	县级层（1个）	乡级（1个）	温泉县城乡规划	
119	县级层（1个）	乡级（1个）	温泉县城乡规划	
120	县级层（1个）	乡级（1个）	温泉县城乡规划	
121	县级层（1个）	乡级（1个）	温泉县城乡规划	
122	县级层（1个）	乡级（1个）	温泉县城乡规划	
123	县级层（1个）	乡级（1个）	温泉县城乡规划	
124	县级层（1个）	乡级（1个）	温泉县城乡规划	
125	县级层（1个）	乡级（1个）	温泉县城乡规划	
126	县级层（1个）	乡级（1个）	温泉县城乡规划	
127	县级层（1个）	乡级（1个）	温泉县城乡规划	
128	县级层（1个）	乡级（1个）	温泉县城乡规划	
129	县级层（1个）	乡级（1个）	温泉县城乡规划	
130	县级层（1个）	乡级（1个）	温泉县城乡规划	
131	县级层（1个）	乡级（1个）	温泉县城乡规划	
132	县级层（1个）	乡级（1个）	温泉县城乡规划	
133	县级层（1个）	乡级（1个）	温泉县城乡规划	
134	县级层（1个）	乡级（1个）	温泉县城乡规划	
135	县级层（1个）	乡级（1个）	温泉县城乡规划	
136	县级层（1个）	乡级（1个）	温泉县城乡规划	
137	县级层（1个）	乡级（1个）	温泉县城乡规划	
138	县级层（1个）	乡级（1个）	温泉县城乡规划	
139	县级层（1个）	乡级（1个）	温泉县城乡规划	
140	县级层（1个）	乡级（1个）	温泉县城乡规划	
141	县级层（1个）	乡级（1个）	温泉县城乡规划	
142	县级层（1个）	乡级（1个）	温泉县城乡规划	
143	县级层（1个）	乡级（1个）	温泉县城乡规划	
144	县级层（1个）	乡级（1个）	温泉县城乡规划	
145	县级层（1个）	乡级（1个）	温泉县城乡规划	
146	县级层（1个）	乡级（1个）	温泉县城乡规划	
147	县级层（1个）	乡级（1个）	温泉县城乡规划	
148	县级层（1个）	乡级（1个）	温泉县城乡规划	
149	县级层（1个）	乡级（1个）	温泉县城乡规划	
150	县级层（1个）	乡级（1个）	温泉县城乡规划	



温泉县国民经济与社会发展
第十五个五年规划纲要
（草案）

目录



中华人民共和国
建设项目
用地预审与选址意见书

根据《中华人民共和国土地管理法》《中华人民共和国城乡规划法》和国家有关规定，经审核，本建设用地符合国土空间用途管制要求，核发此书。

遵守事项



温泉县“十五五”规划项目清单

序号	县市	项目名称	建设规模及内容	计划总投资（万元）	预期（或拟下达指标）	项目单位	项目建设年限（XXXX年-XXXX年）	备注
390	温泉县	呼和温泉县呼和托哈种畜场哈夏沟塘坝拦河项目	新建坝高15.5米，坝顶长度1.5公里（机务变长度1.5），新建防洪管网1.5公里，30座水泥重力式浆砌毛石挡土墙，新建面积2万m²的水泥硬化面，及工程量200平方米金属桥，建设量约200平方米水泥桥面，及工程量200平方米金属桥，停车场3000平方米，与演示厅。	3100	产业发展	呼和托哈种畜场管理委员会	2027-2027	
391	温泉县	呼和温泉县呼和托哈种畜场哈夏沟塘坝拦河项目	新建8000平方米点状平房一栋，结构呈8000平方米，建筑打算40间每间100平米，专家1000平米，行政电脑楼层，养殖，生产，教海等建筑面积4000平方米，然后建筑总面积1万米，平房每间有两间打算建筑。	3000	产业发展	呼和托哈种畜场管理委员会	2026-2027	
392	温泉县	呼和温泉县呼和托哈种畜场哈夏沟塘坝拦河项目	新建围墙电要的公里，给排井2座，供水管网10公里，铺渠沟加盖，用了100个，供热管网10公里，铺渠沟加盖，排污管网10公里，铺渠沟加盖，照明设施。	2500	城镇基础设施	呼和托哈种畜场管理委员会	2027-2030	
393	温泉县	呼和温泉县呼和托哈种畜场哈夏沟塘坝拦河项目	新建4000平方米游客接待中心1座，内容设工人舞台1座及相关配套设施。	2000	旅游资源	呼和托哈种畜场管理委员会	2026-2027	
394	温泉县	呼和温泉县呼和托哈种畜场哈夏沟塘坝拦河项目	新建地道桥若干路面长沙坝至沉沙，修水路沟宽度不足，修沟沙等路况差，及公多年沉淀，加高路沉淀，最多路沉淀，同全强水开至4公里，新建沉沙池无沉淀点，扩大现无沉淀面积至1公里，新建桥梁等路面长沙至温泉开至新建1公里水泥路1公里。	1800	交通基础设施	呼和托哈种畜场管理委员会	2028-2028	
395	温泉县	呼和温泉县呼和托哈种畜场哈夏沟塘坝拦河项目	新建开采硬度2公斤的混凝土重力式挡土墙，混凝土严采用1000平方米，生产建筑面积2000平方米，办公及接待用途300平方米，以及此电管网等附属工程，生产建筑面积1000平方米。	1100	生态环境保护	呼和托哈种畜场管理委员会	2028-2028	
396	温泉县	呼和温泉县呼和托哈种畜场哈夏沟塘坝拦河项目	新建道路20公里宽度，路面为混凝土铺筑，原有引水渠长，保留高度为1497米，用底高程为1481米，挡墙2米，使用宽度为6米。	3000	水利基础设施	呼和托哈种畜场管理委员会	2026-2026	
397	温泉县	呼和温泉县呼和托哈种畜场哈夏沟塘坝拦河项目	用地不足够地地方提供，配套建筑设备临时用2亩。单地抵耗2亩。	1740	在建项目	呼和托哈种畜场管理委员会	2026-2028	
398	温泉县	呼和温泉县呼和托哈种畜场哈夏沟塘坝拦河项目	新建300亩地，高度为120米，宽度为20米，周围有外围栏，隔离区，与第，伊宁市第7团建筑群。	500	大项目用地	呼和托哈种畜场管理委员会	2026-2028	
399	温泉县	呼和温泉县呼和托哈种畜场哈夏沟塘坝拦河项目	因此呼和温泉县种畜场属于国家特种种子单位，所以种子要求纯度高，相比较工以可对指挥管理的作业要求。	1250	畜牧业	呼和托哈种畜场管理委员会	2026-2028	

建设工程规划许可证附件

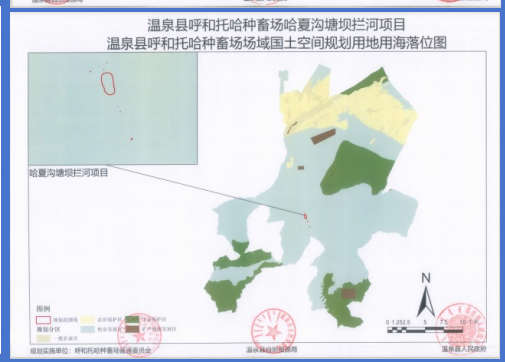

温泉县呼和托哈种畜场哈夏沟塘坝拦河项目用地预审与选址意见书批后公布

温泉县呼和托哈种畜场哈夏沟塘坝拦河项目
温泉县县域国土空间用地用海分区落位图

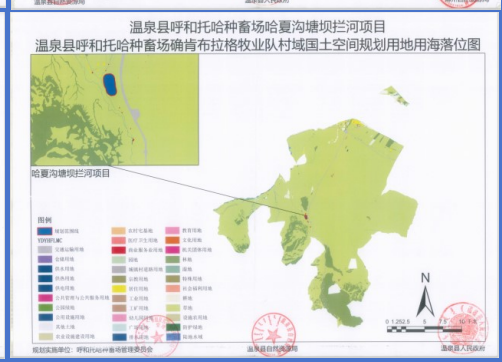

温泉县呼和托哈种畜场哈夏沟塘坝拦河项目
温泉县县域国土空间规划用地用海落位图

温泉县呼和托哈种畜场哈夏沟塘坝拦河项目
温泉县呼和托哈种畜场场域国土空间规划用地用海落位图

温泉县呼和托哈种畜场哈夏沟塘坝拦河项目
温泉县呼和托哈种畜场确肯布拉格牧业队村域国土空间规划用地用海落位图